



## Herzlich willkommen zur Auftaktveranstaltung „A 98 im Dialog“

10. Oktober 2019 | 18:30 – 21:00 Uhr | Stadthalle Waldshut

[www.a98-im-dialog.de](http://www.a98-im-dialog.de)

# Moderation

**Annika Adolf und Dr. Oliver Märker**  
**Zebralog**

# Begrüßung

**Landrat**  
**Dr. Martin Kistler**

**Oberbürgermeister**  
**Dr. Philipp Frank**

# Ablauf

<b>18:30 Uhr</b>	Begrüßung & Organisatorisches
	Was ist die Aufgabe der DEGES?
	Straßenplanung – Wie geht das?
	Beteiligungsverfahren „A98 im Dialog“
<b>20:00 Uhr</b>	<b>PAUSE</b>
	Stand der Planung zur A98
	Planungswerkstätten - Ziehung der interessierten Personen
	Zusammenfassung und Ausblick
<b>21:00 Uhr</b>	Ende

# Wer ist heute Abend hier?

Wer kommt aus Albbruck?

Wer kommt aus Dogern?

Wer aus Waldshut-Tiengen?

Wer kommt aus anderen Städten/Regionen?

Bitte mit  
grüner Karte  
aufzeigen

# Wer ist heute Abend hier?

Wer gehört einer Bürgerinitiative an?

Wer einem Umweltverband?

Wer ist Vertreter\*in der Wirtschaft?

Wer ist aus der Verwaltung / Politik?

Wer ist als interessierte Bürgerin / Bürger hier?

Wer hat sich noch nicht gemeldet?

Bitte mit  
grüner Karte  
aufzeigen

# Moderation durch Zebralog



Oliver Märker  
Beratung & Moderation



Valérie Léger  
Projektleitung



Annika Adolf  
Projektmanagement

# Ablauf

<b>18:30 Uhr</b>	Begrüßung & Organisatorisches
	<b>Was ist die Aufgabe der DEGES?</b>
	Straßenplanung – Wie geht das?
	Beteiligungsverfahren „A98 im Dialog“
<b>20:00 Uhr</b>	<b>PAUSE</b>
	Stand der Planung zur A98
	Planungswerkstätten - Ziehung der interessierten Personen
	Zusammenfassung und Ausblick
<b>21:00 Uhr</b>	Ende






# Was ist die Aufgabe der DEGES?

Johannes Kuhn, Projektleiter A 98, DEGES

# Wer ist die DEGES?

## Die DEGES...

- wurde 1991 zur Umsetzung der „Verkehrsprojekte Deutsche Einheit“ gegründet
- ist ein staatliches Unternehmen und handelt ohne Gewinninteressen für ihre Gesellschafter
- hat derzeit ca. 400 Mitarbeiter
- plant und realisiert Infrastrukturprojekte für Straßen, Schienenwege und Wasserstraßen
- baut nicht selbst, sondern übernimmt als Projektmanagementgesellschaft die Funktion als Bauherr



# DEGES-Standorte

- **Zentrale Berlin**
- 

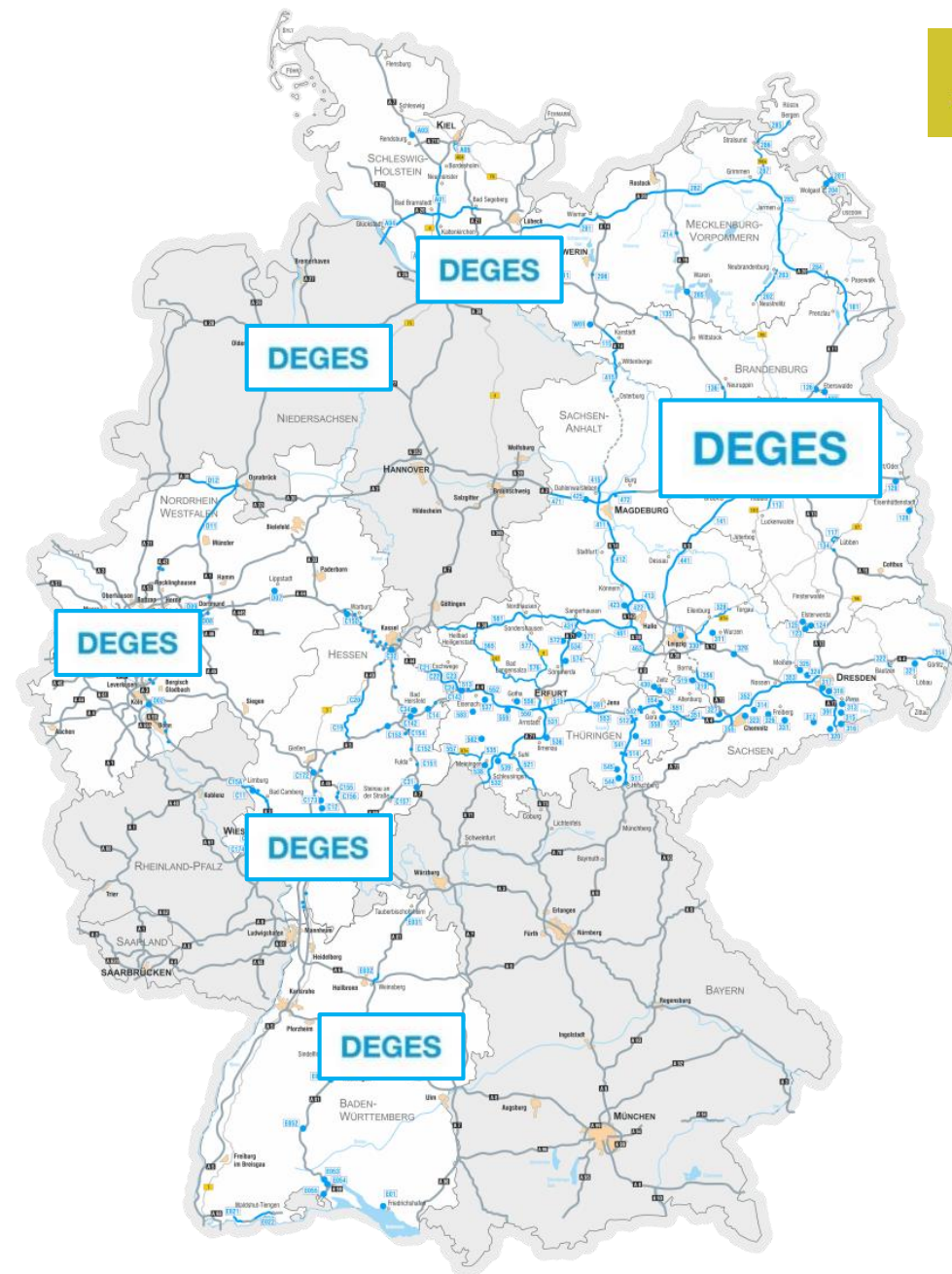
- **Zweigstelle Hamburg**
- 

- **Zweigstelle Bremen**
- 

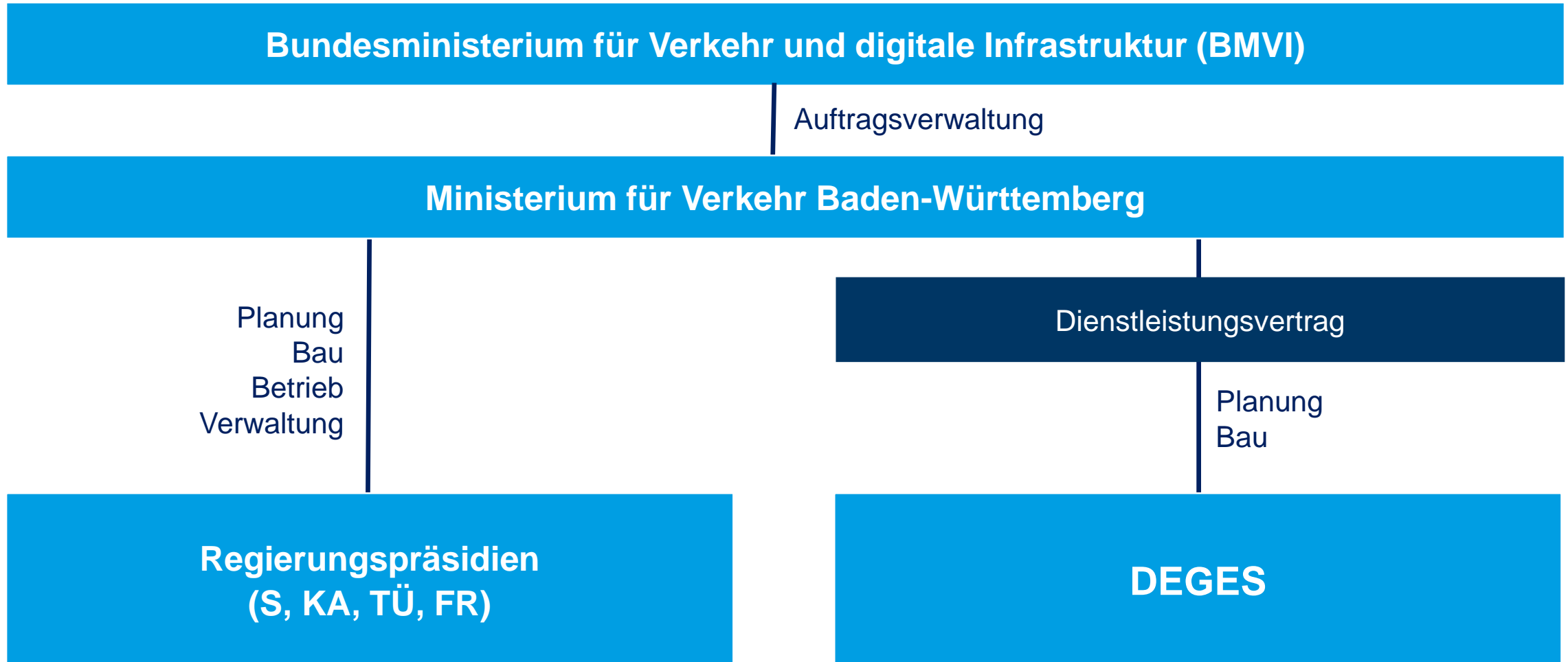
- **Zweigstelle Düsseldorf**
- 

- **Zweigstelle Frankfurt a.M.**
- 

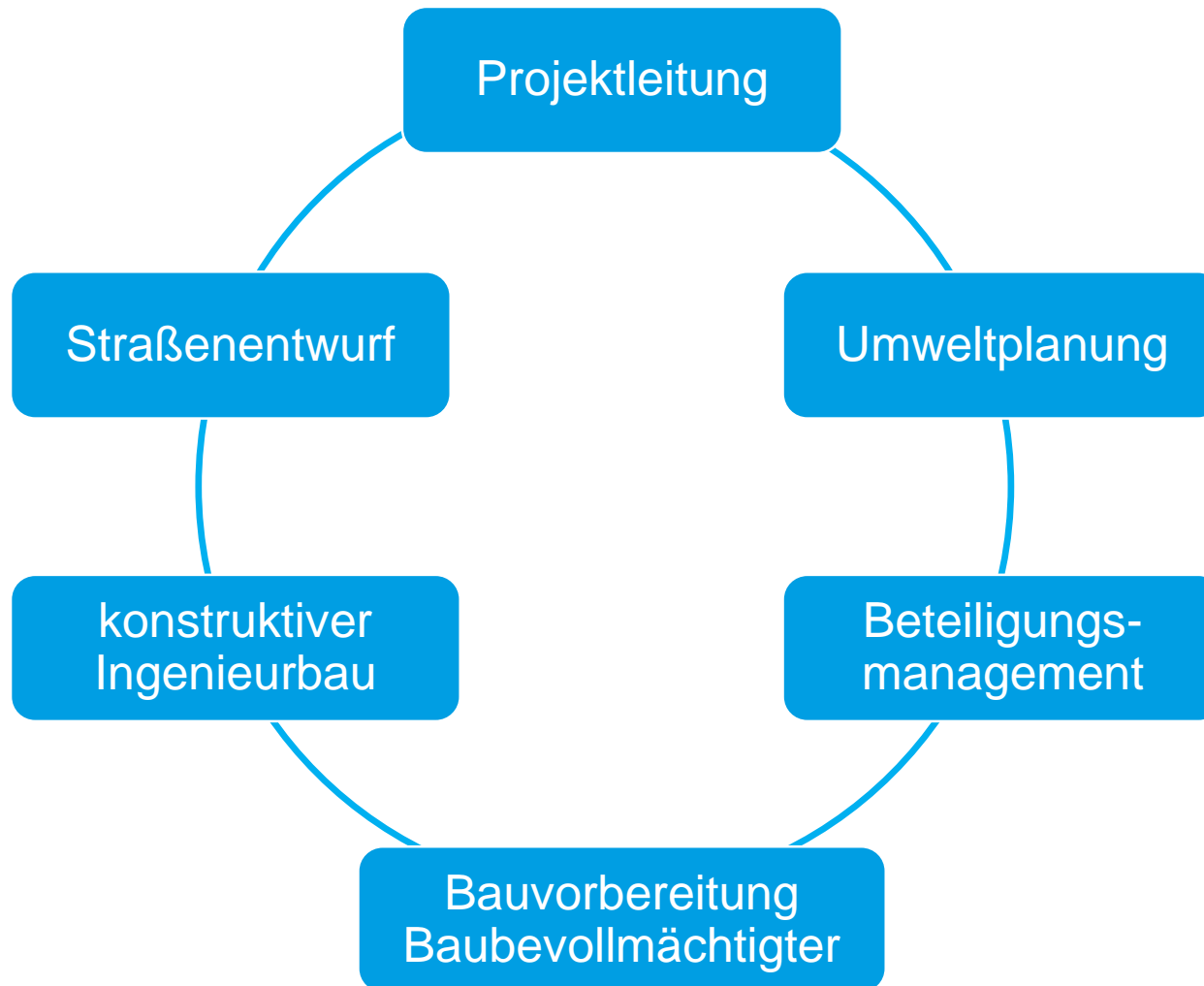
- **Zweigstelle Stuttgart**



# Wie arbeitet die DEGES?



# Wie setzt sich ein Projektteam zusammen?



## Querschnittsbereich:

Straßenentwurf, Umwelt,  
konstruktiver Ingenieurbau,  
Geologie etc.

## Kaufmännischer Bereich:

Vertragswesen, Grunderwerb,  
Kaufleute, Juristen

# Projektteam A 98

zebralog



Johannes Kuhn  
Projektleitung



Dr. Susanne Koss  
Projektmanagerin  
Umweltplanung



Jörg Nicklas  
Projektmanager  
Straßenentwurf



Stephan Siegert  
Digitales Planen  
und Bauen,  
Beteiligungsmanagement

- April 2018: Übernahme der Planungen
- Sichtung und Bewertung der Unterlagen, Strategie zum weiteren Vorgehen, Vergabeverfahren für Planungsleistungen und Gutachten
- Umweltplanung  
seit Februar 2019: Kartierungen Säuger, Vögel, Amphibien, Reptilien, Fische, Insekten
- Verkehrsgutachten  
September 2019: Verkehrszählungen
- Straßenplanung  
seit September 2019: Grundlagenermittlung, Aufbau eines dreidimensionalen Modells
- Beteiligungsverfahren  
seit März 2019: Konzeption des Prozesses, Abstimmung mit den Stakeholdern

# Warum dauert alles so lange?

An dieser Stelle wurde auf der Auftaktveranstaltung „A98-im-Dialog“ der Film

**Planung und Bau einer Autobahn: Warum dauert das so lange?** gezeigt.

Sie können ihn über diesen Link aufrufen: [www.youtube.com/watch?v=bUpF3Zk-7DU&feature=youtu.be](http://www.youtube.com/watch?v=bUpF3Zk-7DU&feature=youtu.be)



1 / 2

Frage an das Plenum

Die Rolle der DEGES  
ist mir klar.

Ja

Nein

2 / 2

## Frage an das Plenum

Mir leuchtet ein, warum die  
Planung von Straßen ihre  
Zeit braucht.

Ja

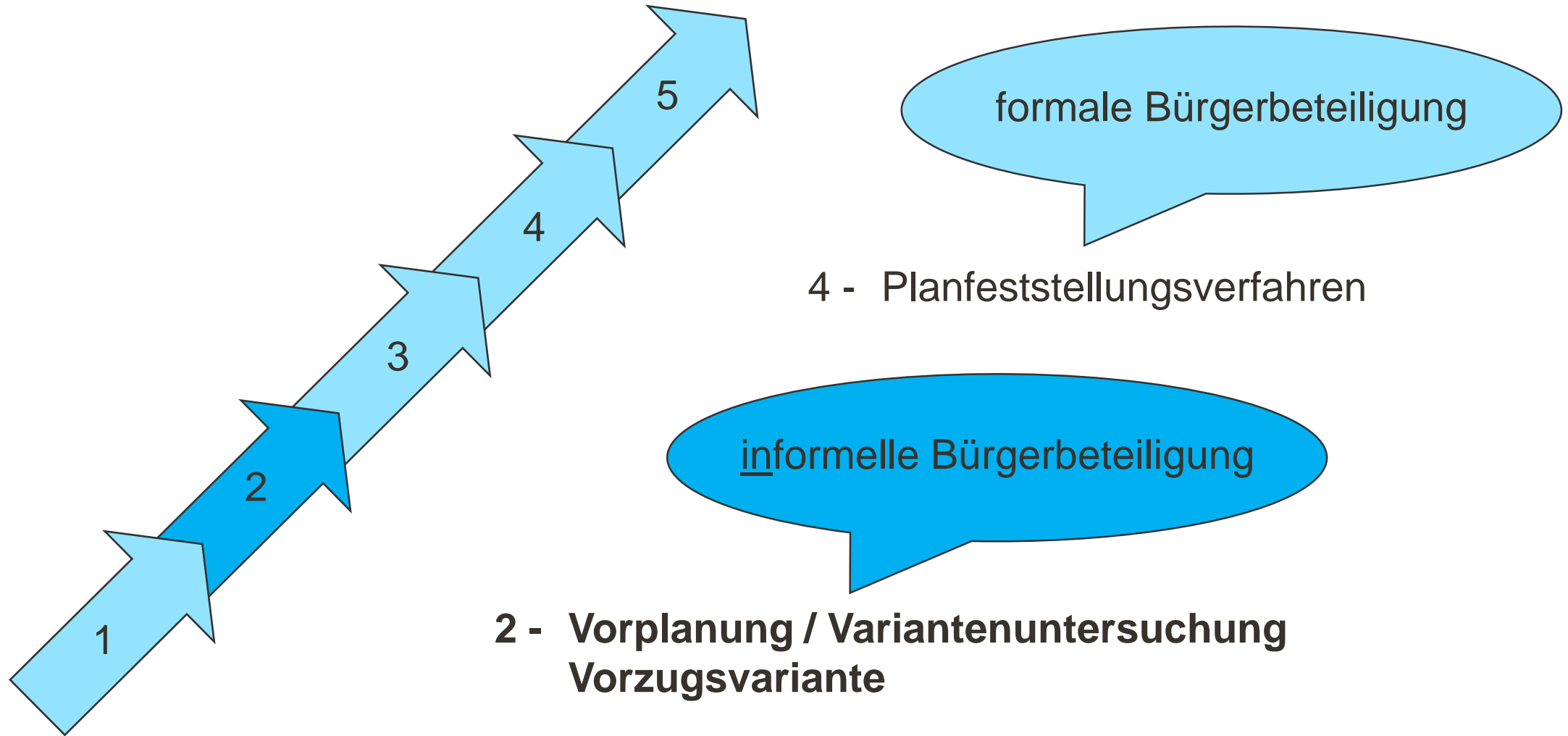
Nein



# **Straßenplanung – Wie geht das?**

Moderator Oliver Märker im Gespräch mit  
Johannes Kuhn, Projektleiter DEGES

# Wo setzt die Beteiligung an?



# Ablauf

<b>18:30 Uhr</b>	Begrüßung & Organisatorisches
	Was ist die Aufgabe der DEGES?
	Straßenplanung – Wie geht das?
	<b>Beteiligungsverfahren „A98 im Dialog“</b>
<b>20:00 Uhr</b>	PAUSE
	Stand der Planung zur A98
	Planungswerkstätten - Ziehung der interessierten Personen
	Zusammenfassung und Ausblick
<b>21:00 Uhr</b>	Ende



# Beteiligungsverfahren „A 98 im Dialog“ Worum geht es heute und im Dialog?

Oliver Märker, Zebralog

Planung offen  
Planungsvarianten

Variantensuche:  
Spielräume vorhanden und  
gemeinsam nutzen

Vorzugsvariante

Geringe Einflussnahme durch  
Öffentlichkeit möglich

Vorplanung

Entwurfsplanung

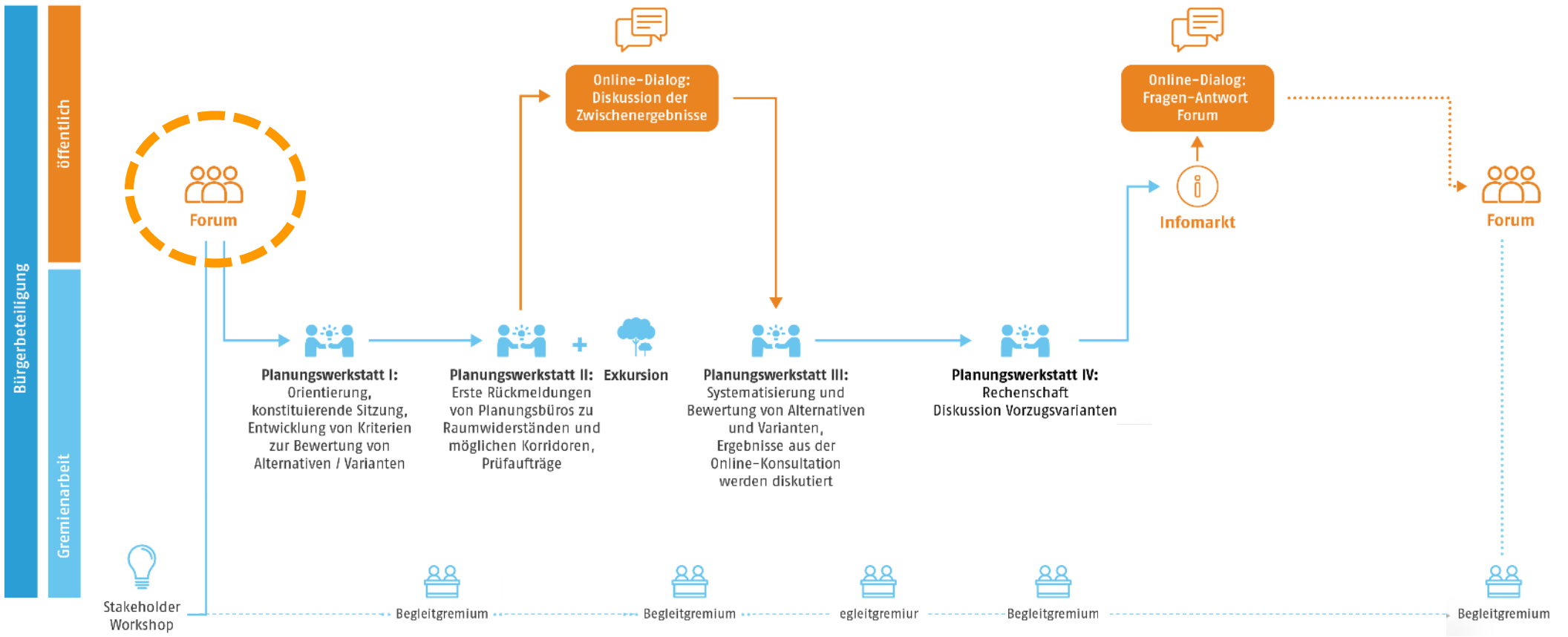
Genehmigungsverfahren

Bauausführung

Gemeinsame Variantensuche  
Spielräume vorhanden und  
gemeinsam nutzen



Phase 1: Vorbereitung      Phase 2: Fachlicher Klärungsprozess & Variantensuche      Phase 3: Ausarbeitung und Bewertung möglicher Varianten      Phase 4: Planungsbegleitende Information

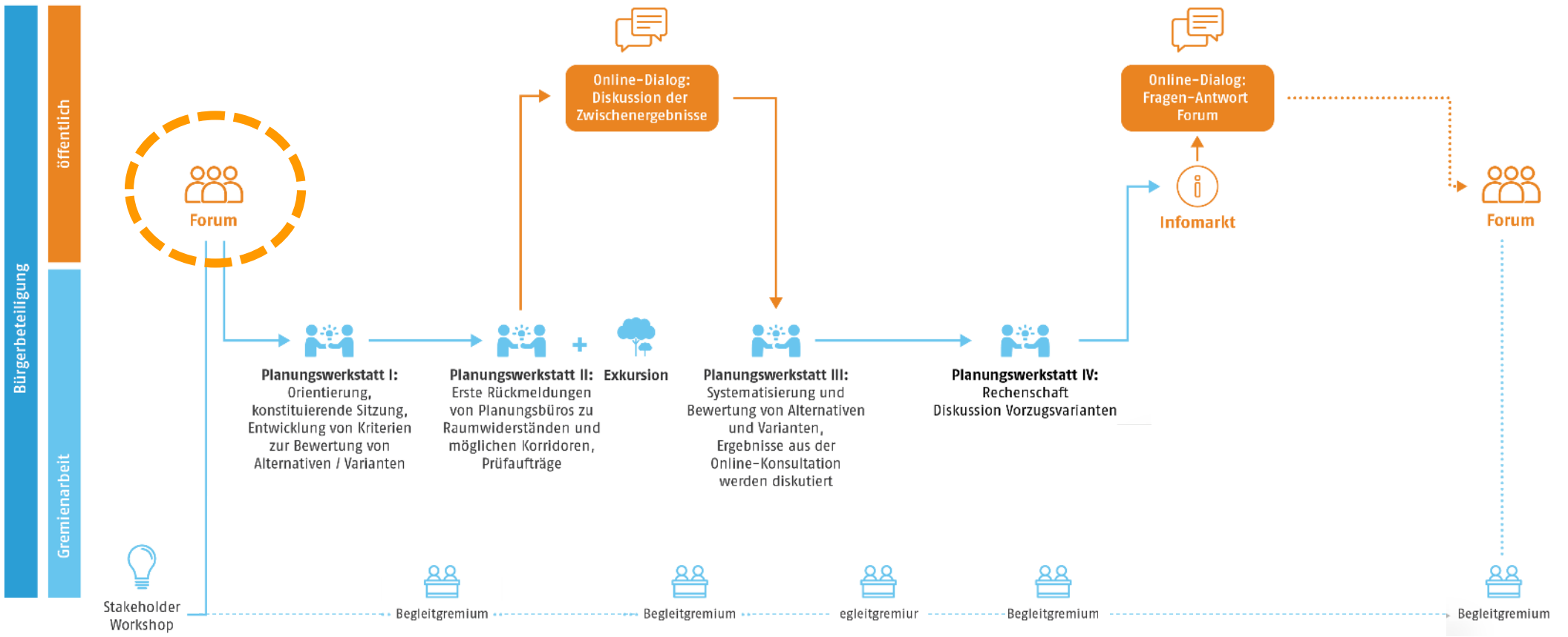


# FORUM – Öffentliche Auftaktveranstaltung (Heute)

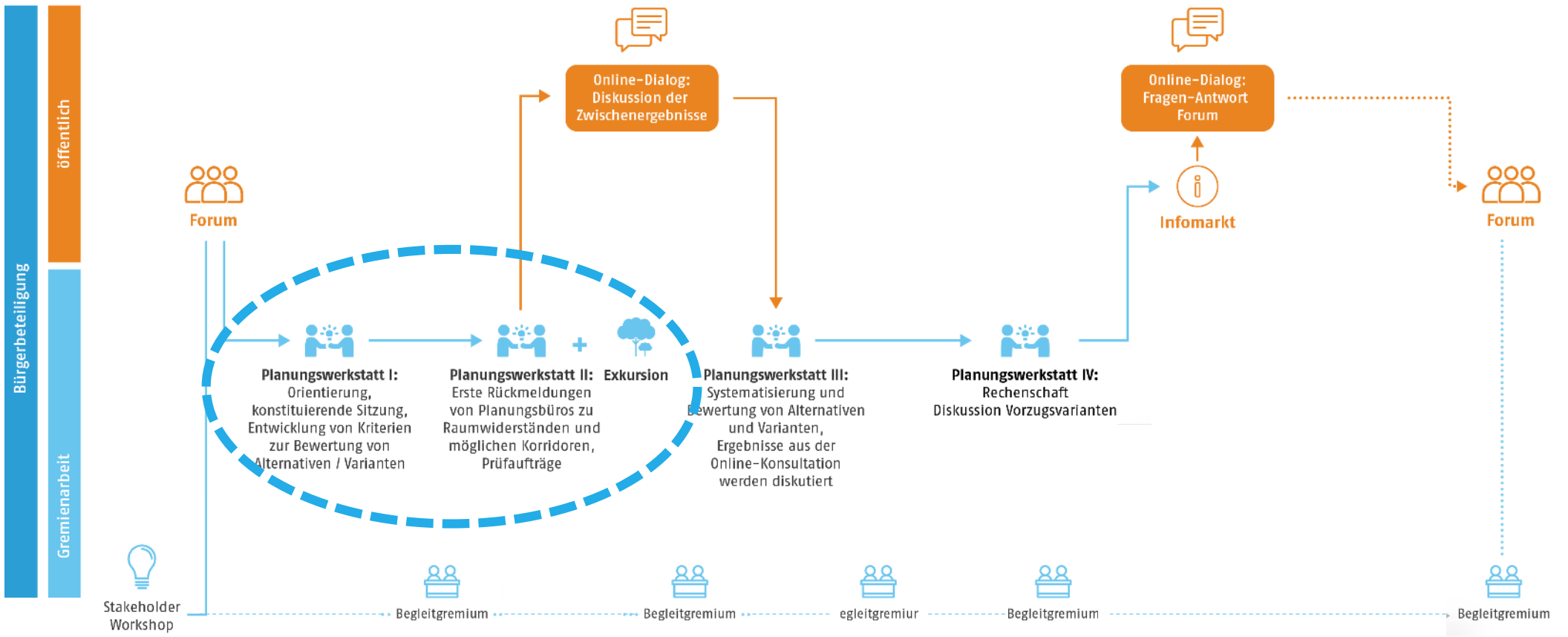
Information der Öffentlichkeit  
zum Planungs- und  
Beteiligungsprozess



Phase 1: Vorbereitung      Phase 2: Fachlicher Klärungsprozess & Variantensuche      Phase 3: Ausarbeitung und Bewertung möglicher Varianten      Phase 4: Planungsbegleitende Information



Phase 1: Vorbereitung      Phase 2: Fachlicher Klärungsprozess & Variantensuche      Phase 3: Ausarbeitung und Bewertung möglicher Varianten      Phase 4: Planungsbegleitende Information



## Planungswerkstätten 1. und 2. von insgesamt 4

Planungswerkstätten  
bereiten die fachliche  
Klärung und  
Variantenfindung vor

Gruppe von Rund 30 Personen  
(Bürgerinitiativen, Umweltverbände,  
ggf. Wirtschaft, Planer, DEGES u.a.)  
tagt von Herbst 2019 bis Januar 2021  
regelmäßig mit dem Ziel, gemeinsam  
Varianten zu entwickeln.





## Planungswerkstätten 1. und 2. von insgesamt 4

Planungswerkstätten  
bereiten die fachliche  
Klärung und  
Variantenfindung vor

Fachliche Orientierung.  
Entwicklung von Kriterien zur Bewertung  
von Alternativen und Varianten.



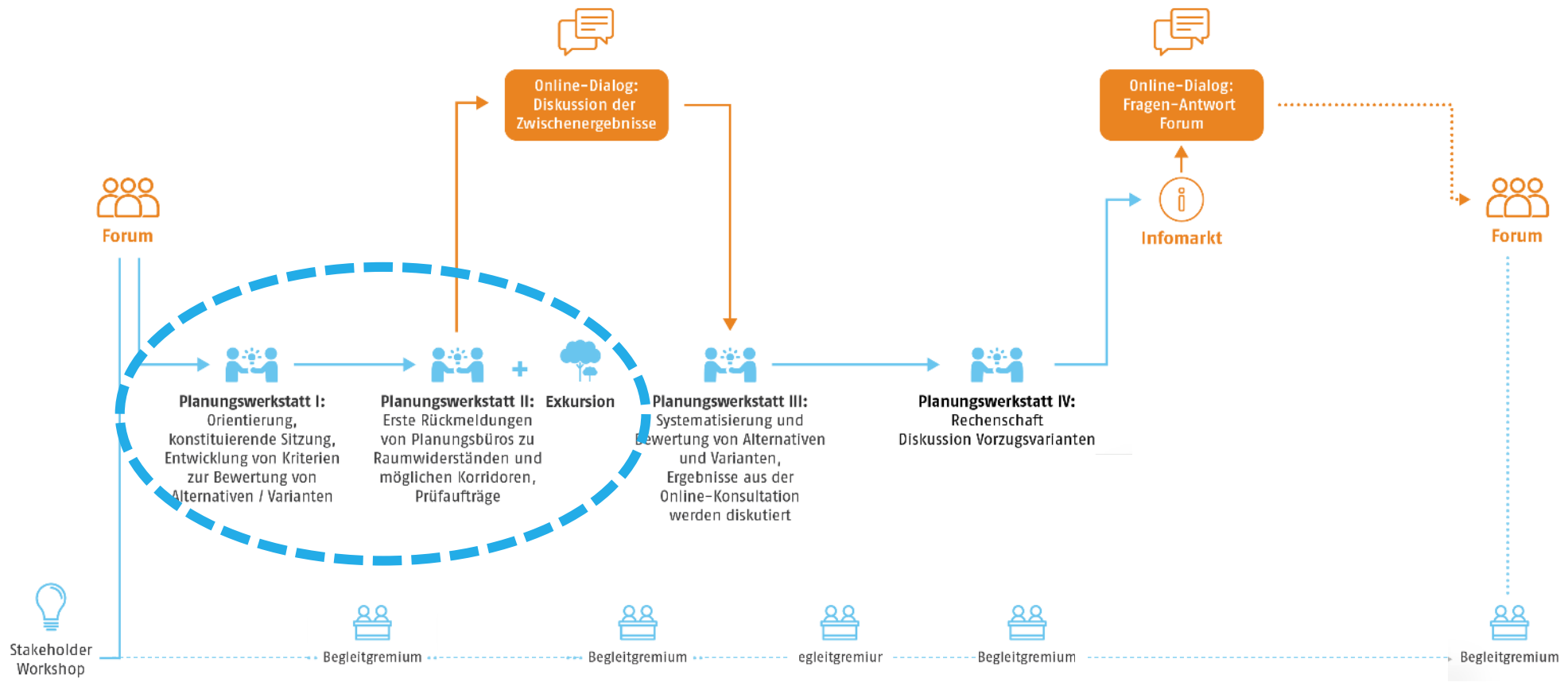
Rückmeldungen von Planungsbüros  
zu Raumwiderständen und möglichen  
Korridoren. Prüfaufträge an die  
Planerinnen und Planer.

Erkundung des  
Planungsraums und  
Sensibilisierung für die  
örtlichen Gegebenheiten

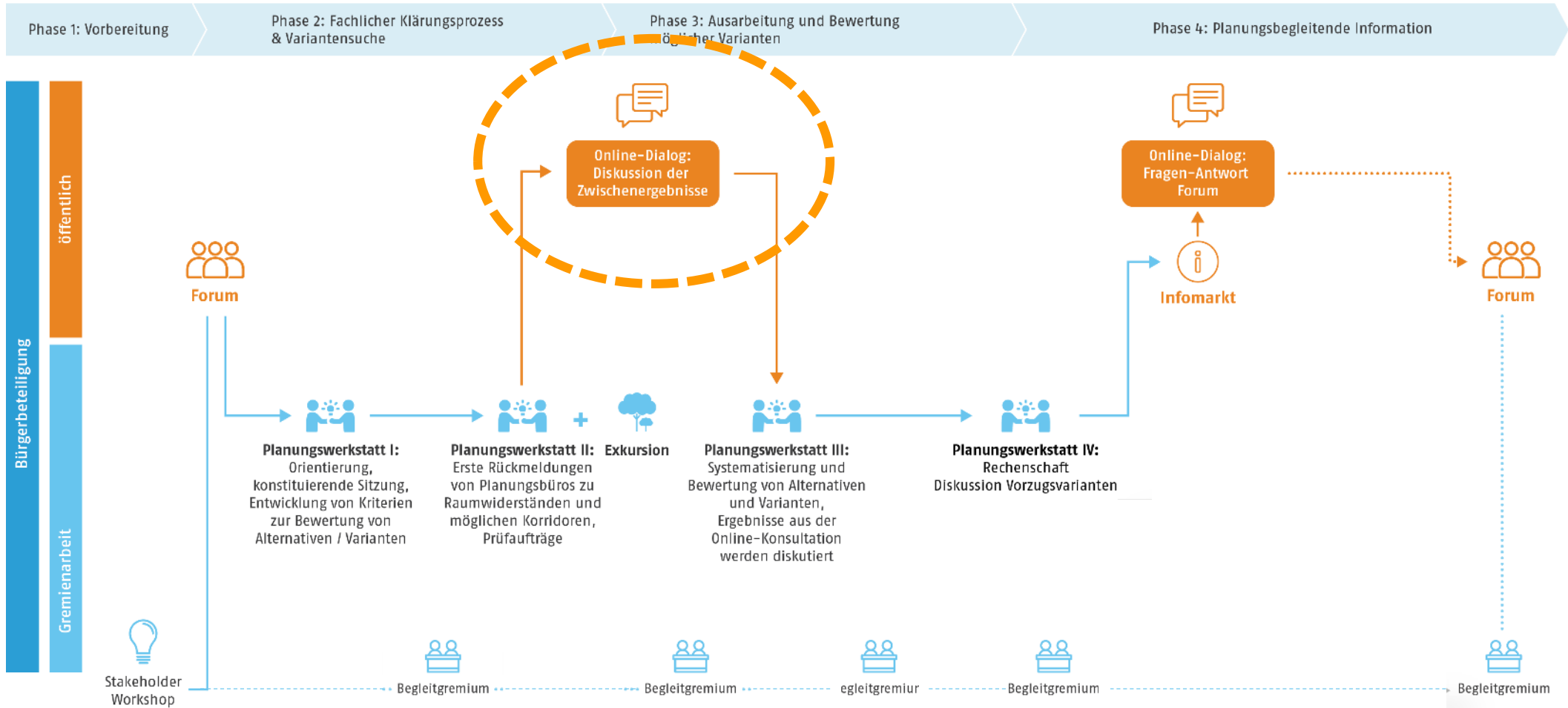


Phase 1: Vorbereitung      Phase 2: Fachlicher Klärungsprozess & Variantensuche      Phase 3: Ausarbeitung und Bewertung möglicher Varianten      Phase 4: Planungsbegleitende Information

Bürgerbeteiligung  
 öffentlich  
 Gremienarbeit



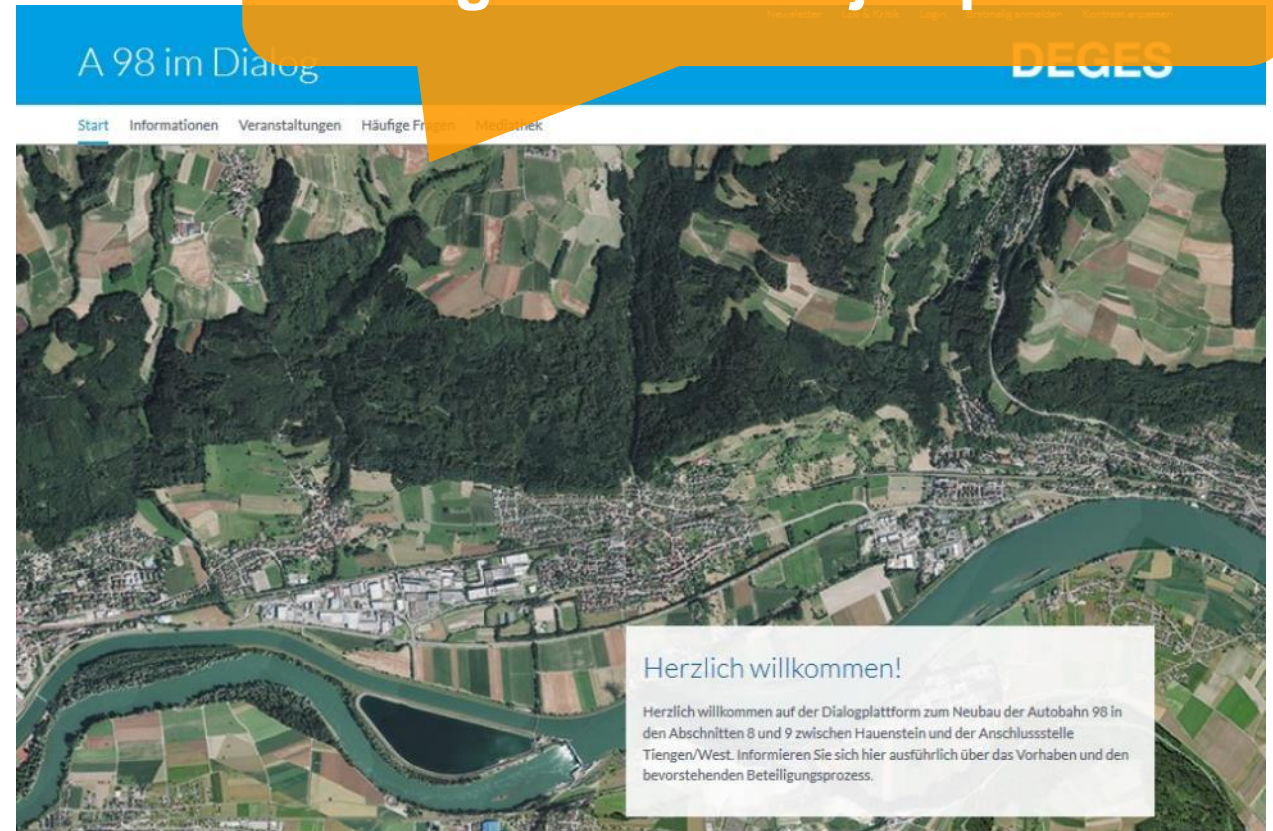


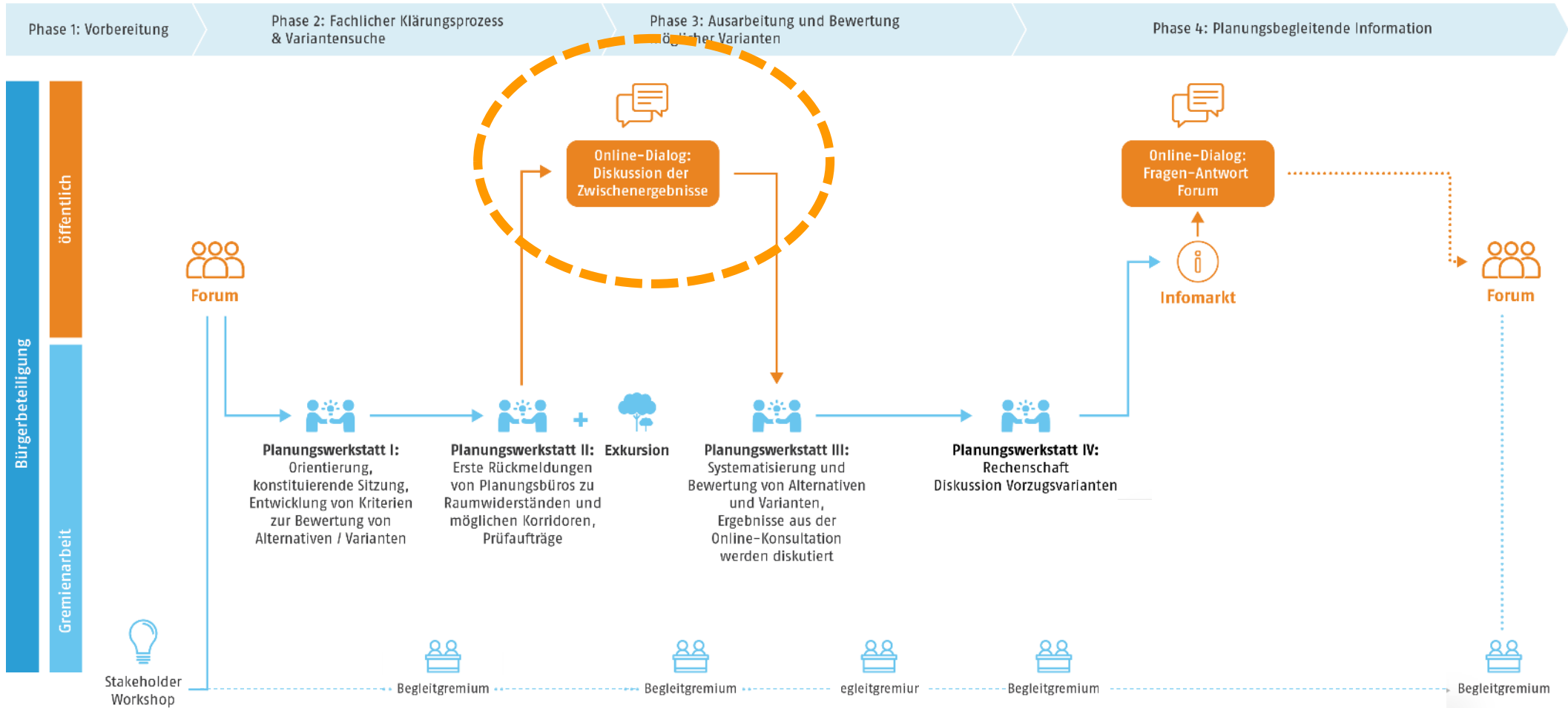


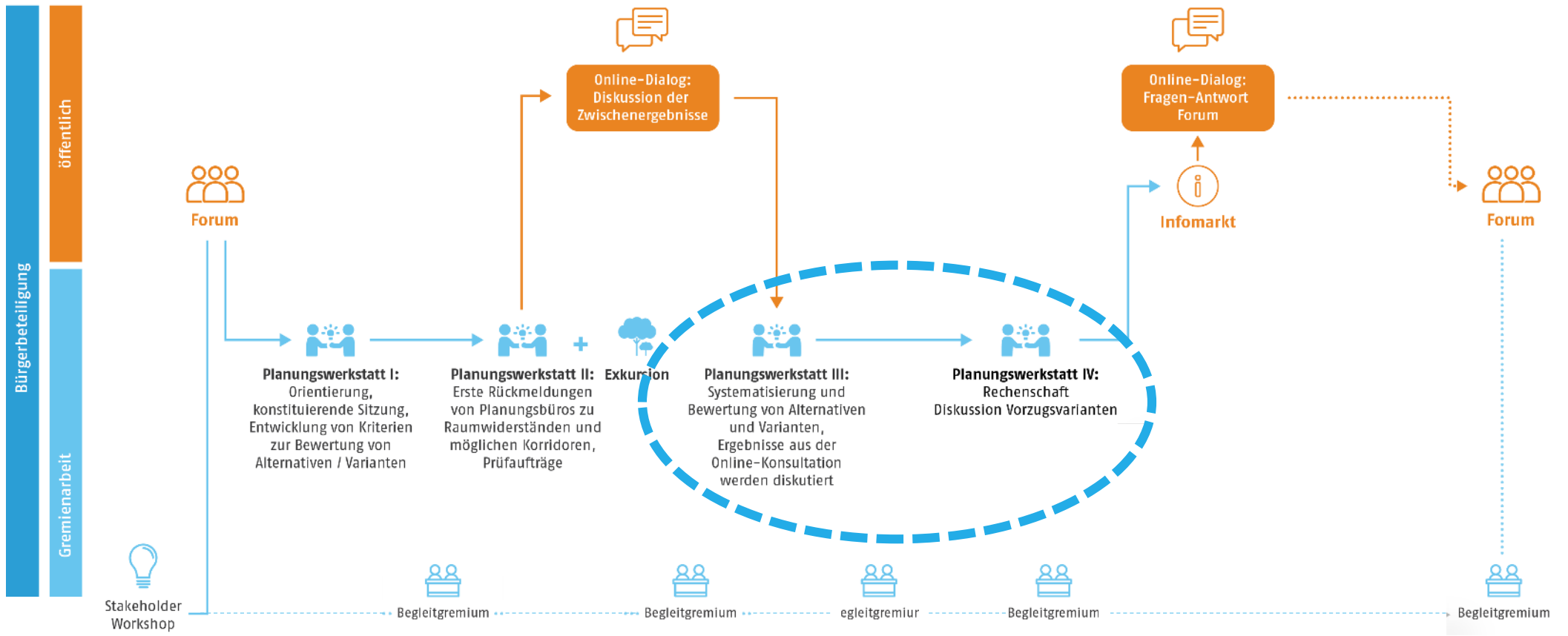
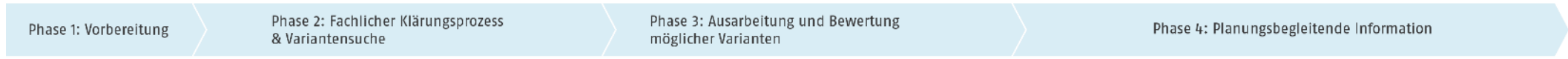
Online-Dialog auf der Projektplattform  
[www.a98-im-dialog.de](http://www.a98-im-dialog.de)

3-wöchiger online-moderierter  
Dialog auf der Projektplattform

Diskussion der  
Zwischenergebnisse.  
Sammeln von Hinweisen,  
Vorschlägen und Ideen  
für die nächste  
Planungswerkstatt.







## Planungswerkstätten 3. und 4.

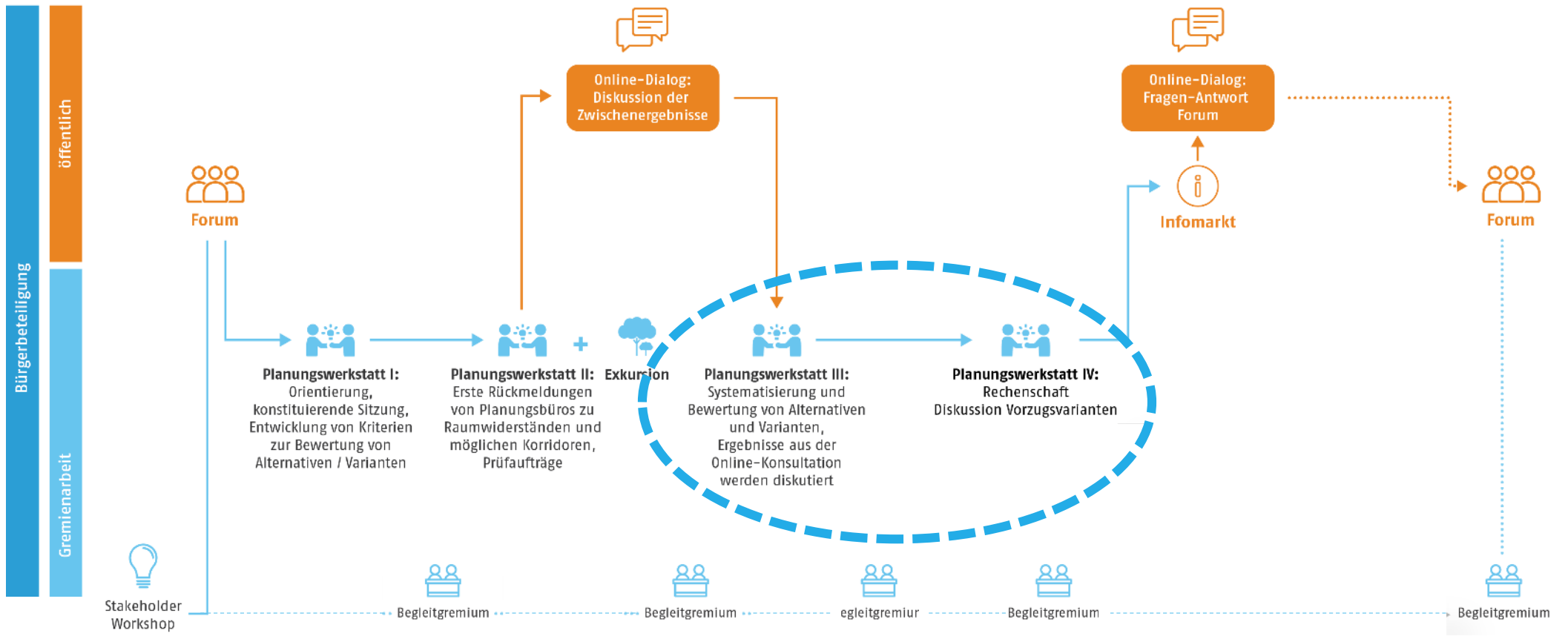
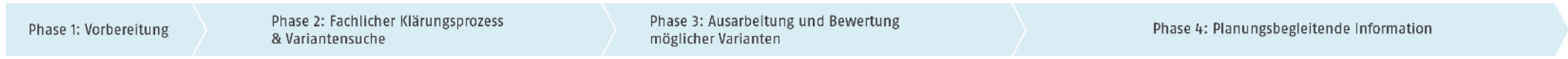
Ergebnisse aus dem Online-Dialog  
werden diskutiert.  
Systematisierung und Bewertung  
von Alternativen und Varianten.

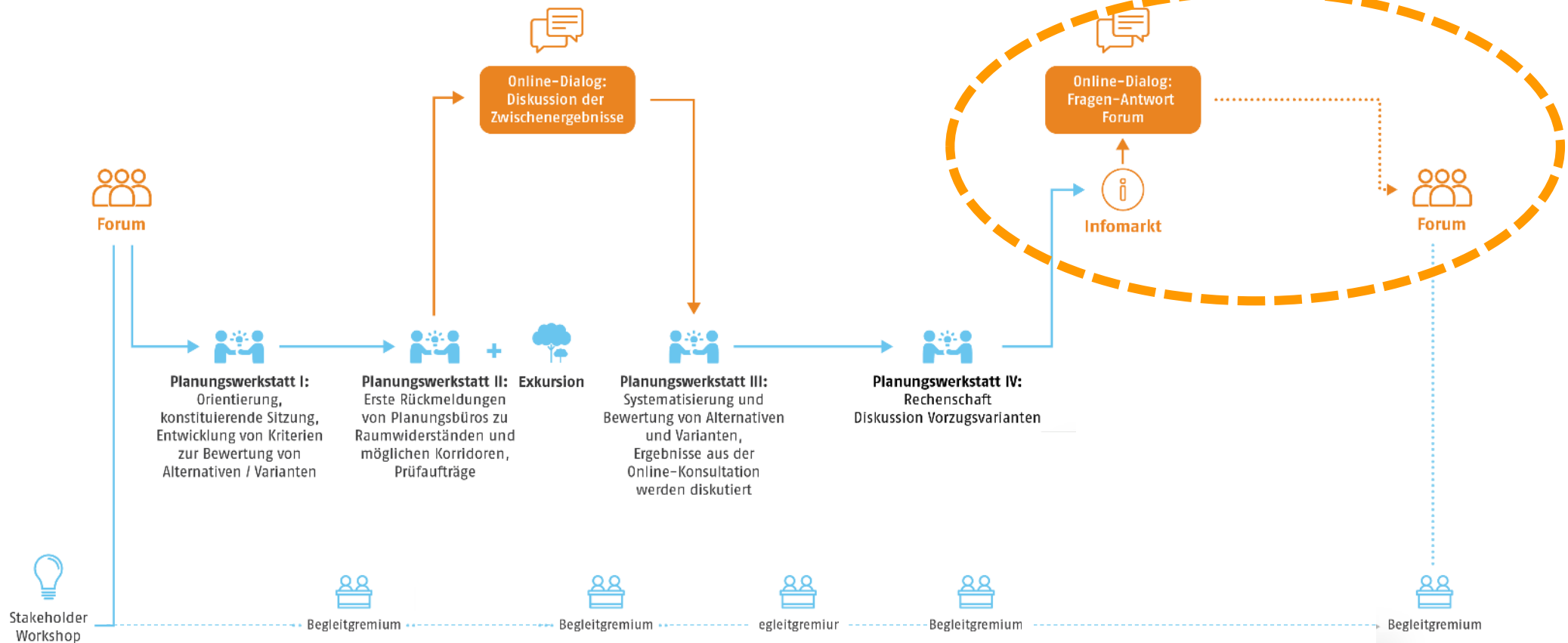
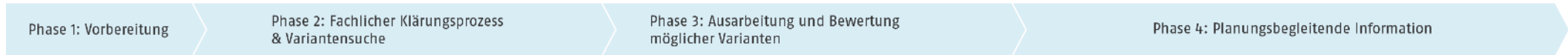


Diskussion und  
Priorisierung der  
Vorzugsvariante(n)









# Online-Dialog auf der Projektplattform Informationsmarkt und FORUM

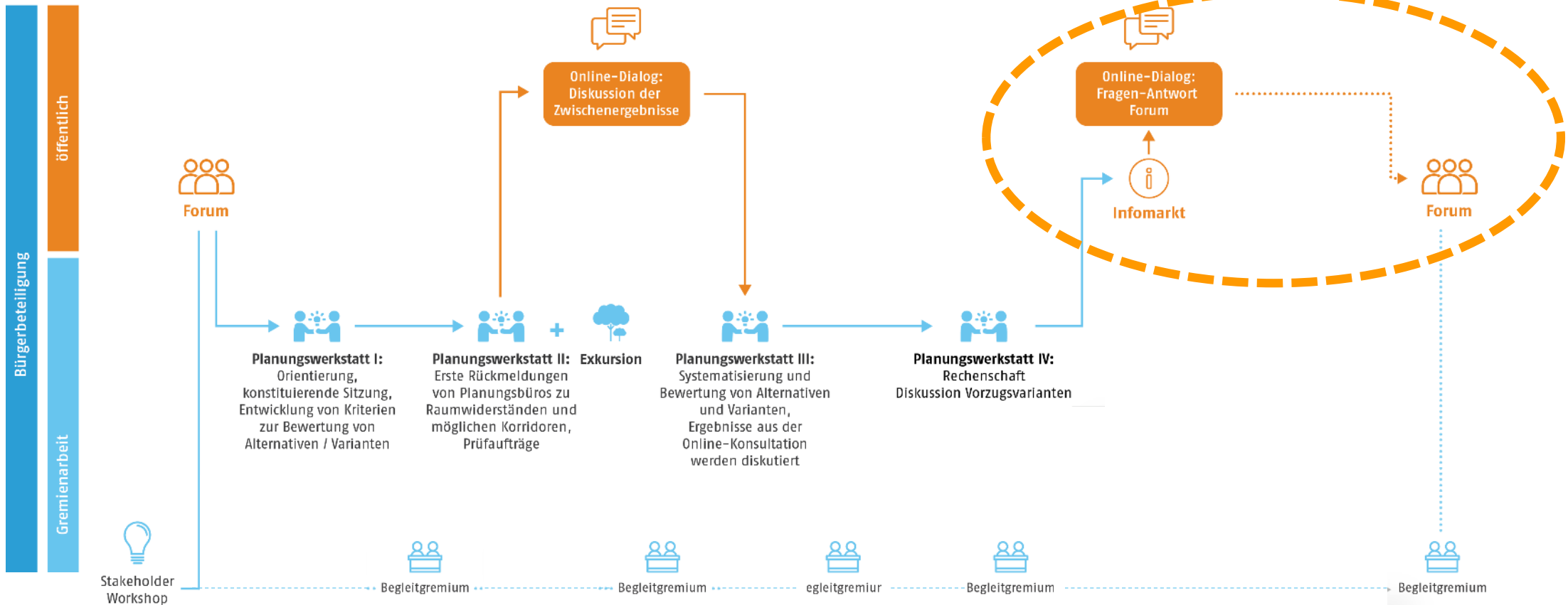
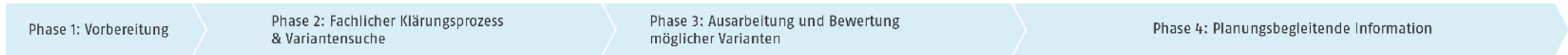
3-wöchiger online-moderierter  
Dialog auf der Projektplattform

Präsentation und  
Diskussion der  
Ergebnisse  
online und vor Ort.



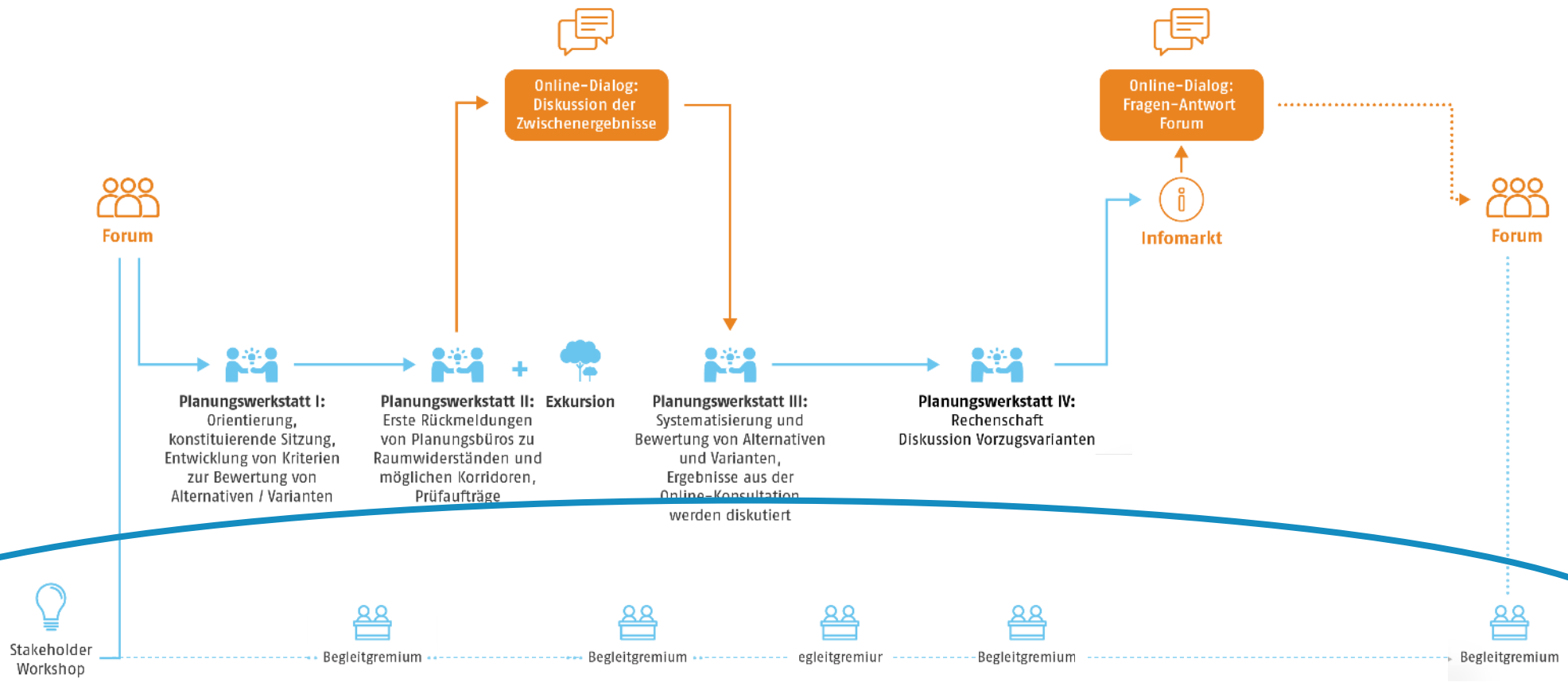
Informationsmarkt  
und Forum



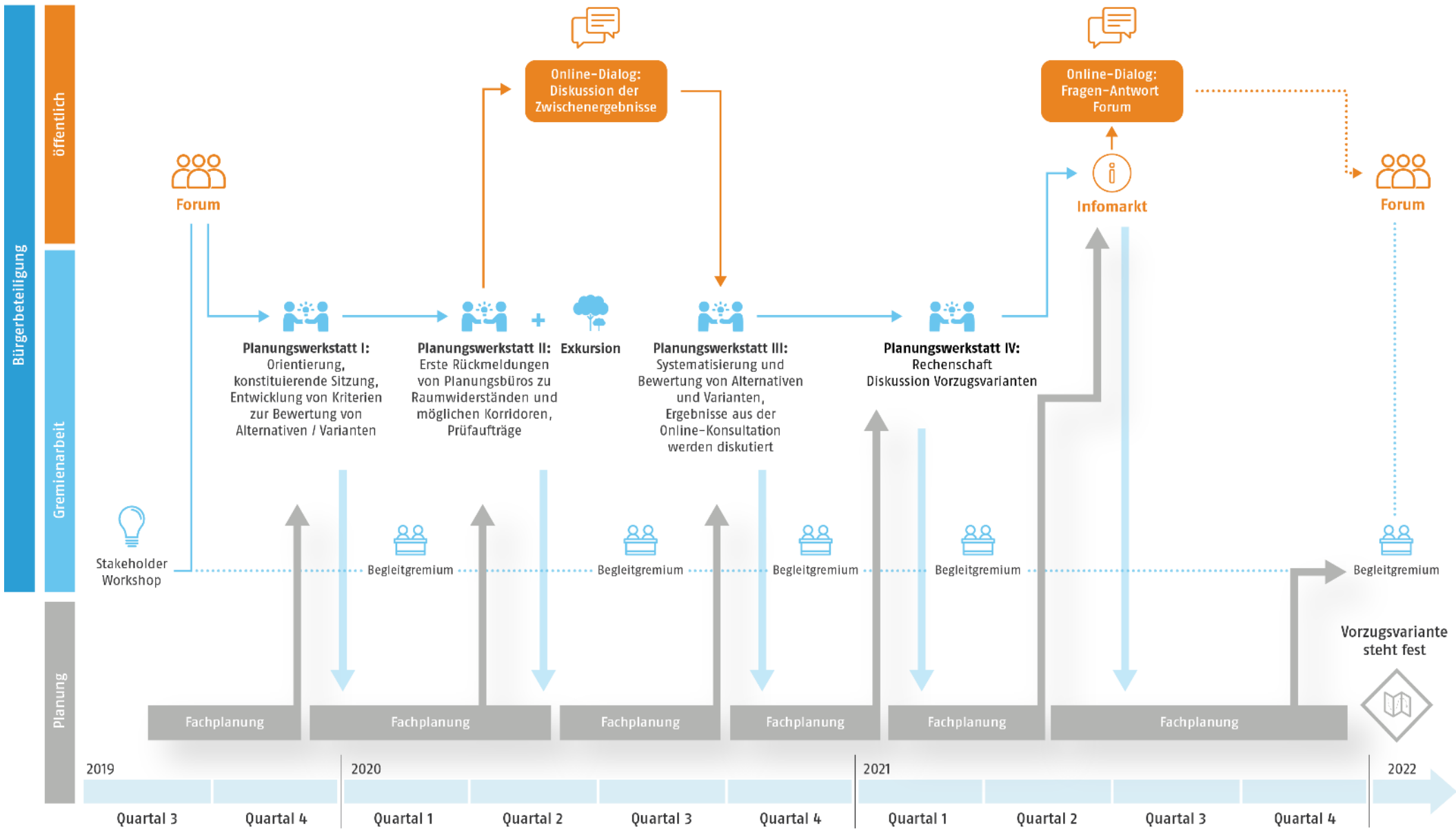


Phase 1: Vorbereitung      Phase 2: Fachlicher Klärungsprozess & Variantensuche      Phase 3: Ausarbeitung und Bewertung möglicher Varianten      Phase 4: Planungsbegleitende Information

Bürgerbeteiligung  
 öffentlich  
 Greifbararbeit

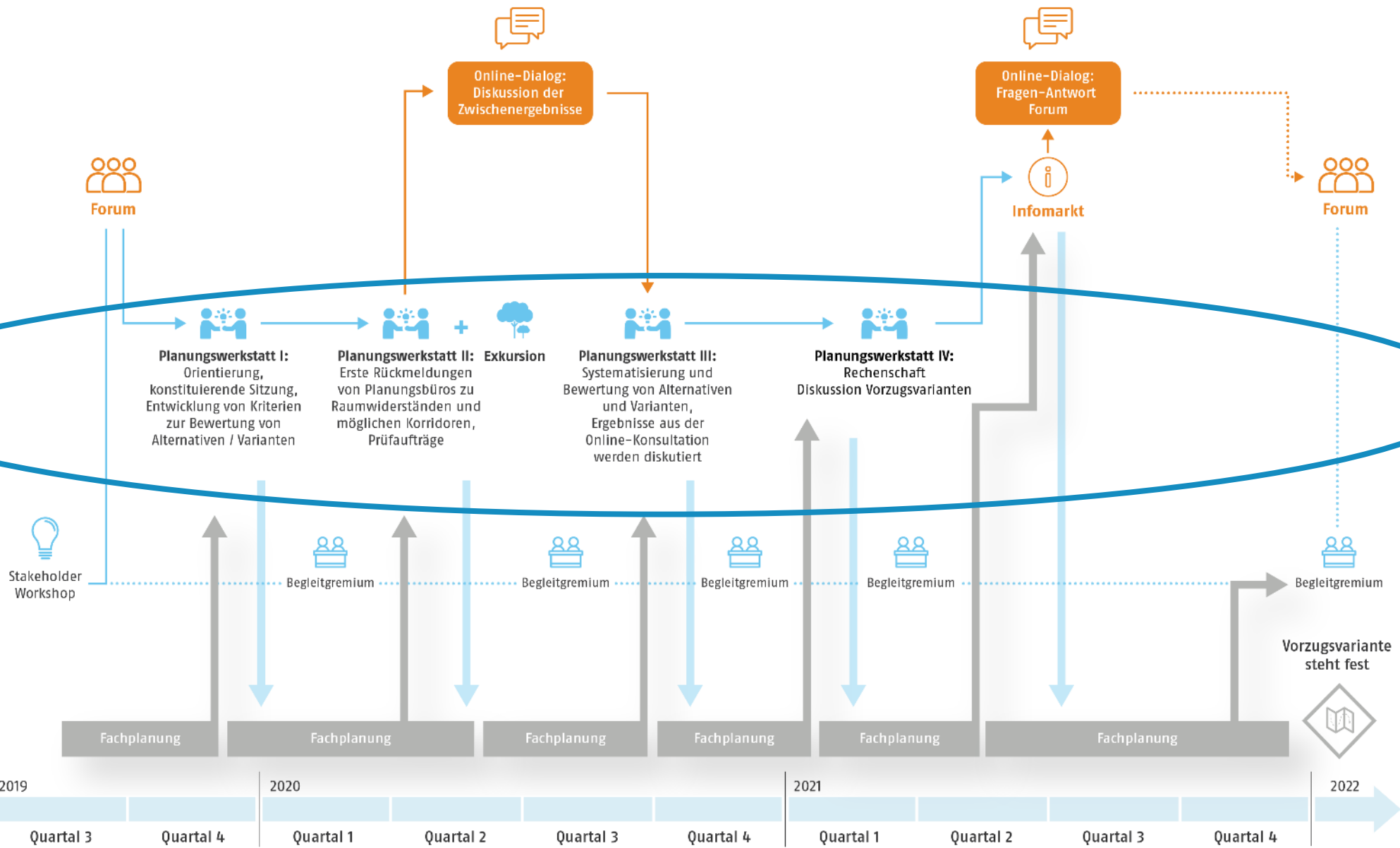


Phase 1: Vorbereitung      Phase 2: Fachlicher Klärungsprozess & Variantensuche      Phase 3: Ausarbeitung und Bewertung möglicher Varianten      Phase 4: Planungsbegleitende Information




Phase 1: Vorbereitung      Phase 2: Fachlicher Klärungsprozess & Variantensuche      Phase 3: Ausarbeitung und Bewertung möglicher Varianten      Phase 4: Planungsbegleitende Information

Bürgerbeteiligung  
 öffentlich  
 Gremienarbeit  
 Planung



# Zusammensetzung der Planungswerkstätten

- 10 geloste Bürgerinnen und Bürger
  - Landratsamt Waldshut
  - Regionalverband Hochrhein-Bodensee
  - Städte und Gemeinden
  - Wirtschaft (IHK, Kreishandwerkerschaft)
  - Umweltverbände
  - Forstbetriebsgemeinschaften
  - Landwirtschaftsverbände
  - Bürgerinitiativen, Petition Abfahrt Hauenstein
  - Rapp Regioplan
- DEGES – als Vertreter der Auftragsverwaltung  
- verantwortlich für den Gesamtprozess
  - Fachplaner: Straßenplaner / Umweltplaner  
erhalten Prüfaufträge aus dem Gremium



# Zusammensetzung der Planungswerkstätten

- 10 geloste Bürgerinnen und Bürger

- Landratsamt Waldshut
- Regionalverband Hochrhein-Bodensee
- Städte und Gemeinden
- Wirtschaft (IHK)
- Umweltverbände
- Forstbetriebsgemeinschaft
- Landwirtschaft
- Bürgerinitiative Hauenstein
- Rapp RegioPlan



- DEGES – als Vertreter der Auftragsverwaltung - verantwortlich für den Gesamtprozess
- Fachplaner: Straßenplaner / Umweltplaner (beauftragt von der DEGES) erhalten Prüfaufträge aus dem Gremium

Erste Planungswerkstatt am  
26. November 2019 –

Melden Sie sich jetzt  
gleich in der Pause!

1 / 3

Frage an das Plenum

**Mir sind die Ziele des  
Beteiligungsprozesses klar**

Ja

Nein

2 / 3

Frage an das Plenum

**Ich habe den Ablauf des  
Beteiligungsprozesses  
verstanden**

Ja

Nein



3 / 3


Frage an das Plenum

**Ich möchte mich an den  
Planungswerkstätten beteiligen**

Ja

Nein

# PAUSE



**Melden Sie sich jetzt zur Teilnahme an den Planungswerkstätten!**

**Aus allen Interessierten werden 10 Personen ausgelost plus weitere 10 Vertreterinnen und Vertreter**

# Ablauf

<b>18:30 Uhr</b>	Begrüßung & Organisatorisches
	Was ist die Aufgabe der DEGES?
	Straßenplanung – Wie geht das?
	Beteiligungsverfahren zur A98
20:00 Uhr	PAUSE
	<b>Stand der Planung zur A98</b>
	Planungswerkstätten - Ziehung der interessierten Personen
	Zusammenfassung und Ausblick
<b>21:00 Uhr</b>	Ende



# Stand der Planung zur A 98

Moderator Oliver Märker im Gespräch mit  
Jörg Nicklas, Projektmanager Straßenentwurf  
Dr. Susanne Koss, Projektmanagerin Umweltplanung





**DEGES**

Übersichtskarte  
A 98 Abschnitt 8/9



# Ablauf

<b>18:30 Uhr</b>	Begrüßung & Organisatorisches
	Was ist die Aufgabe der DEGES?
	Straßenplanung – Wie geht das?
	Beteiligungsverfahren zur A98
20:00 Uhr	PAUSE
	Stand der Planung zur A98
	<b>Planungswerkstätten - Ziehung der interessierten Personen</b>
	Zusammenfassung und Ausblick
<b>21:00 Uhr</b>	Ende



# Wer wirkt in den Planungswerkstätten mit? Ziehung der Bürgerinnen und Bürger.





bis 30

31-40

41-50

51-60

ab 60

Männlich >>>

Weiblich >>>

bis 30

31-40

41-50

51-60

ab 60




# Wie geht es weiter?

zebralog



**Besuchen Sie die Projektplattform**

**[www.a98-im-dialog.de](http://www.a98-im-dialog.de)**



**Melden Sie sich zum Newsletter an!**

**Wir werden Sie auf dem Laufenden halten!**

## Abschlussfrage an das Plenum

**Ich gehe gut informiert  
nach Hause und komme  
gerne wieder.**

**Eher ja**

**Eher nein**

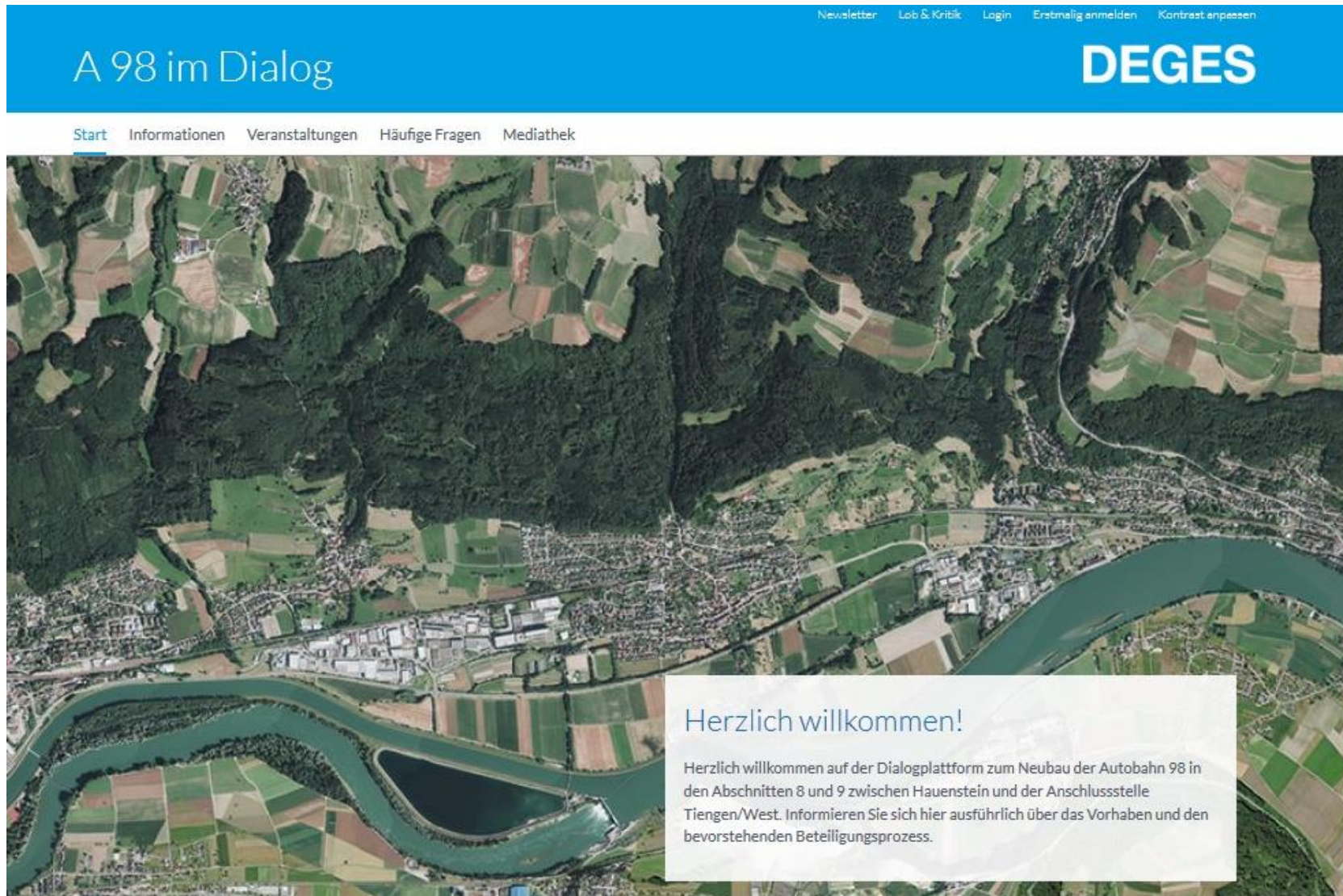
**Vielen Dank für die Aufmerksamkeit  
und kommen Sie gut nach Hause!**

**Besuchen Sie uns auf  
[www.a98-im-dialog.de](http://www.a98-im-dialog.de)**

**[www.a98-im-dialog.de](http://www.a98-im-dialog.de)**

# Projektplattform: [www.A98-im-dialog.de](http://www.A98-im-dialog.de)

zebralog



Newletter Lob & Kritik Login Erstmals anmelden Kontrast anpassen

## A 98 im Dialog

# DEGES

[Start](#) [Informationen](#) [Veranstaltungen](#) [Häufige Fragen](#) [Mediathek](#)

### Herzlich willkommen!

Herzlich willkommen auf der Dialogplattform zum Neubau der Autobahn 98 in den Abschnitten 8 und 9 zwischen Hauenstein und der Anschlussstelle Tiengen/West. Informieren Sie sich hier ausführlich über das Vorhaben und den bevorstehenden Beteiligungsprozess.

DEGES

**DEGES**  
**Deutsche Einheit**  
**Fernstraßenplanungs-**  
**und -bau GmbH**

Zimmerstraße 54  
10117 Berlin

[www.deges.de](http://www.deges.de)